

Филиал публично-правовой компании "Роскадастр" по Архангельской области и Ненецкому автономному округу
полное наименование органа регистрации прав

Выписка из Единого государственного реестра недвижимости об объекте недвижимости

Сведения о характеристиках объекта недвижимости

На основании запроса от 25.01.2023, поступившего на рассмотрение 25.01.2023, сообщаем, что согласно записям Единого государственного реестра недвижимости:

Раздел 1 Лист 1

Земельный участок			
вид объекта недвижимости			

Лист № 1 раздела 1	Всего листов раздела 1: 5	Всего разделов: 8	Всего листов выписки: 20
--------------------	---------------------------	-------------------	--------------------------

25.01.2023г. № КУВИ-001/2023-16003034	
Кадастровый номер:	29:22:060401:103
Номер кадастрового квартала:	29:22:060401
Дата присвоения кадастрового номера:	30.11.2011

Ранее присвоенный государственный учетный номер:	данные отсутствуют
Местоположение:	Архангельская обл., г. Архангельск, территориальный округ Майская горка, по ул. Карпогорской
Площадь:	64024 +/- 131
Кадастровая стоимость, руб.:	27458226.98
Кадастровые номера расположенных в пределах земельного участка объектов недвижимости:	29:22:000000:8074, 29:22:000000:8158, 29:22:000000:8187
Кадастровые номера объектов недвижимости, из которых образован объект недвижимости:	29:22:060401:63
Кадастровые номера образованных объектов недвижимости:	29:22:060401:4563, 29:22:060401:4564, 29:22:060401:4565, 29:22:060401:4566
Категория земель:	Земли населенных пунктов
Виды разрешенного использования:	спорт
Сведения о кадастровом инженере:	образованием четырех земельных участков путем раздела земельного участка с кадастровым номером 29:22:060401:103, расположенного по адресу: Архангельская область, г. Архангельск, территориальный округ Майская горка, по ул. Карпогорской, 63, 2022-11-30
Сведения о лесах, водных объектах и об иных природных объектах, расположенных в пределах земельного участка:	данные отсутствуют

полное наименование должности	подпись	инициалы, фамилия
-------------------------------	---------	-------------------

М.П.

Земельный участок			
вид объекта недвижимости			
Лист № 2 раздела 1	Всего листов раздела 1: 5	Всего разделов: 8	Всего листов выписки: 20
25.01.2023г. № КУВИ-001/2023-16003034			
Кадастровый номер:		29:22:060401:103	
Сведения о том, что земельный участок полностью расположен в границах зоны с особыми условиями использования территории, территории объекта культурного наследия, публичного сервитута:	<p>Земельный участок полностью расположен в границах зоны с реестровым номером 29:00-6.279 от 31.10.2020, ограничение использования земельного участка в пределах зоны: В границах зон затопления, подтопления, в соответствии с законодательством Российской Федерации о градостроительной деятельности отнесенных к зонам с особыми условиями использования территорий, запрещаются: 1) размещение новых населенных пунктов и строительство объектов капитального строительства без обеспечения инженерной защиты таких населенных пунктов и объектов от затопления, подтопления; 2) использование сточных вод в целях регулирования плодородия почв; 3) размещение кладбищ, скотомогильников, объектов размещения отходов производства и потребления, химических, взрывчатых, токсичных, отравляющих и ядовитых веществ, пунктов хранения и захоронения радиоактивных отходов; 4) осуществление авиационных мер по борьбе с вредными организмами. Водный Кодекс Российской Федерации (от 03.06.2006 г. № 74-ФЗ), вид/наименование: Граница зоны подтопления муниципального образования «Город Архангельск» (территориальные округа Октябрьский, Ломоносовский, Майская Горка, Варавино-Фактория), тип: Иная зона с особыми условиями использования территории, решения: 1. дата решения: 03.06.2006, номер решения: 74-ФЗ, наименование ОГВ/ОМСУ: Российская Федерация 2. дата решения: 18.04.2014, номер решения: 360, наименование ОГВ/ОМСУ: Правительство Российской Федерации 3. дата решения: 01.10.2020, номер решения: 96, наименование ОГВ/ОМСУ: Двинско-Печорское бассейновое водное управление Федерального агентства водных ресурсов Земельный участок полностью расположен в границах зоны с реестровым номером 29:00-6.283 от 11.01.2021, ограничение использования земельного участка в пределах зоны: запрещается размещать опасные производственные объекты, функционирование которых может повлиять на безопасность полетов воздушных судов (ст. 47 Воздушного кодекса РФ от 19.03.1997 г. № 60-ФЗ), вид/наименование: Приаэродромная территория аэропорта Васьково. Пятая подзона., тип: Охранная зона транспорта, дата решения: 02.03.2020, номер решения: 17-П, наименование ОГВ/ОМСУ: Архангельское МТУ Росавиации Земельный участок полностью расположен в границах зоны с реестровым номером 29:00-6.286 от 11.01.2021, ограничение использования земельного участка в пределах зоны: запрещается размещать объекты, способствующие привлечению и массовому скоплению птиц (ст. 47 Воздушного кодекса РФ от 19.03.1997 г. № 60-ФЗ), вид/наименование: Приаэродромная территория аэропорта Васьково. Шестая подзона., тип: Охранная зона транспорта, дата решения: 02.03.2020, номер решения: 17-П, наименование ОГВ/ОМСУ: Архангельское МТУ Росавиации Земельный участок полностью расположен в границах зоны с реестровым номером 29:00-6.285 от 11.01.2021, ограничения использования земельного участка в пределах зоны: ограничения указаны в ст. 47 Воздушного кодекса РФ от 19.03.1997 г. № 60-ФЗ, вид/наименование: Приаэродромная территория аэропорта</p>		
Сведения о том, что земельный участок полностью расположен в границах зоны с особыми условиями использования территории, территории объекта культурного наследия, публичного сервитута:	Васьково, тип: Охранная зона транспорта, дата решения: 02.03.2020, номер решения: 17-П, наименование ОГВ/ОМСУ: Архангельское МТУ Росавиации		

полное наименование должности	подпись	инициалы, фамилия

М.П.

Земельный участок			
вид объекта недвижимости			
Лист № 3 раздела 1	Всего листов раздела 1: 5	Всего разделов: 8	Всего листов выписки: 20
25.01.2023г. № КУВИ-001/2023-16003034			
Кадастровый номер:		29:22:060401:103	
Сведения о том, что земельный участок расположен в границах особой экономической зоны, территории опережающего социально-экономического развития, зоны территориального развития в Российской Федерации, игровой зоны:		данные отсутствуют	
Сведения о том, что земельный участок расположен в границах особо охраняемой природной территории, охотничьих угодий, лесничеств:		данные отсутствуют	
Сведения о результатах проведения государственного земельного надзора:		данные отсутствуют	
Сведения о расположении земельного участка в границах территории, в отношении которой утвержден проект межевания территории:		данные отсутствуют	
Условный номер земельного участка:		данные отсутствуют	
Сведения о принятии акта и (или) заключении договора, предусматривающих предоставление в соответствии с земельным законодательством исполнительным органом государственным органом власти или органом местного самоуправления, находящегося в государственной или муниципальной собственности земельного участка для строительства наемного дома социального использования или наемного дома коммерческого использования:		данные отсутствуют	
Сведения о том, что земельный участок или земельные участки образованы на основании решения об изъятии земельного участка и (или) расположенного на нем объекта недвижимости для государственных или муниципальных нужд:		данные отсутствуют	
Сведения о том, что земельный участок образован из земель или земельного участка, государственная собственность на которые не разграничена:		данные отсутствуют	
Сведения о наличии земельного спора о местоположении границ земельных участков:		данные отсутствуют	
Статус записи об объекте недвижимости:		Сведения об объекте недвижимости имеют статус "актуальные"	
Особые отметки:		Посредством данного земельного участка обеспечен доступ к земельному участку (земельным участкам) с кадастровым номером (кадастровыми номерами): 29:22:060401:4563, 29:22:060401:4564, 29:22:060401:4565, 29:22:060401:4566. Сведения об ограничениях права на объект недвижимости,	

полное наименование должности	подпись	инициалы, фамилия

М.П.

Земельный участок			
вид объекта недвижимости			
Лист № 4 раздела 1	Всего листов раздела 1: 5	Всего разделов: 8	Всего листов выписки: 20

25.01.2023г. № КУВИ-001/2023-16003034

Кадастровый номер: 29:22:060401:103

обременениях данного объекта, не зарегистрированных в реестре прав, ограничений прав и обременений недвижимого имущества: вид ограничения (обременения): ограничения прав на земельный участок, предусмотренные статьей 56 Земельного кодекса Российской Федерации; срок действия: с 25.06.2015; реквизиты документа-основания: карта(план) зоны с особыми условиями использования территории "Охранная зона ВЛ-35 кВ "Уйма – 1,2" от 07.04.2014 № б/н выдан: Федеральное государственное унитарное предприятие, основанное на праве хозяйственного ведения, "Российский государственный центр инвентаризации и учета объектов недвижимости - федеральное бюро технической инвентаризации". Архангельский филиал. вид ограничения (обременения): ограничения прав на земельный участок, предусмотренные статьей 56 Земельного кодекса Российской Федерации; срок действия: с 06.05.2021; реквизиты документа-основания: водный кодекс РФ от 03.06.2006 № 74-ФЗ выдан: Российская Федерация; постановление "О зонах затопления, подтопления" от 18.04.2014 № 360 выдан: Правительство Российской Федерации; приказ "Об определении границ зон затопления, подтопления в административных границах муниципального образования "город Архангельск", Архангельской области" от 01.10.2020 № 96 выдан: Двинско-Печорское бассейновое водное управление Федерального агентства водных ресурсов. вид ограничения (обременения): ограничения прав на земельный участок, предусмотренные статьей 56 Земельного кодекса Российской Федерации; срок действия: с 15.07.2021; реквизиты документа-основания: постановление "О порядке установления охранных зон объектов электросетевого хозяйства и особых условий использования земельных участков, расположенных в границах таких зон" от 24.02.2009 № 160 выдан: Правительство Российской Федерации . вид ограничения (обременения): ограничения прав на земельный участок, предусмотренные статьей 56 Земельного кодекса Российской Федерации; срок действия: с 16.07.2021; реквизиты документа-основания: постановление "О порядке установления охранных зон объектов электросетевого хозяйства и особых условий использования земельных участков, расположенных в границах таких зон" от 24.02.2009 № 160 выдан: Правительство Российской Федерации. вид ограничения (обременения): ограничения прав на земельный участок, предусмотренные статьей 56 Земельного кодекса Российской Федерации; срок действия: с 22.07.2021; реквизиты документа-основания: приказ "Об установлении приаэродромной территории аэродрома Васьково" от 02.03.2020 № 17-П выдан: Архангельское МТУ Росавиации. вид ограничения (обременения): ограничения прав на земельный участок, предусмотренные статьей 56 Земельного кодекса Российской Федерации; срок действия: с 29.12.2021; реквизиты документа-основания: приказ "Об

полное наименование должности	подпись	инициалы, фамилия
-------------------------------	---------	-------------------

М.П.

Земельный участок			
вид объекта недвижимости			
Лист № 5 раздела 1	Всего листов раздела 1: 5	Всего разделов: 8	Всего листов выписки: 20
25.01.2023г. № КУВИ-001/2023-16003034			
Кадастровый номер:	29:22:060401:103		
	установлении приаэродромной территории аэродрома Васьково" от 02.03.2020 № 17-П выдан: Архангельское МТУ Росавиации. вид ограничения (обременения): ограничения прав на земельный участок, предусмотренные статьей 56 Земельного кодекса Российской Федерации; срок действия: с 25.02.2022; реквизиты документа-основания: Приказ "Об установлении приаэродромной территории аэродрома Васьково" от 02.03.2020 № 17-П выдан: Архангельское МТУ Росавиации.		
Получатель выписки:	АДМИНИСТРАЦИЯ ГОРОДСКОГО ОКРУГА "ГОРОД АРХАНГЕЛЬСК"		

полное наименование должности	подпись	инициалы, фамилия

М.П.

Выписка из Единого государственного реестра недвижимости об объекте недвижимости
Сведения о зарегистрированных правах

Земельный участок			
вид объекта недвижимости			
Лист № 1 раздела 2	Всего листов раздела 2: 2	Всего разделов: 8	Всего листов выписки: 20
25.01.2023г. № КУВИ-001/2023-16003034			
Кадастровый номер:		29:22:060401:103	
1	Правообладатель (правообладатели):	1.1	Муниципальное образование "Город Архангельск"
2	Вид, номер, дата и время государственной регистрации права:	2.1	Собственность 29-29-01/016/2012-210 17.02.2012 00:00:00
3	Сведения об осуществлении государственной регистрации сделки, права без необходимого в силу закона согласия третьего лица, органа:	3.1	данные отсутствуют
4	Ограничение прав и обременение объекта недвижимости:	не зарегистрировано	
5	Договоры участия в долевом строительстве:	не зарегистрировано	
6	Заявленные в судебном порядке права требования:	данные отсутствуют	
7	Сведения о возражении в отношении зарегистрированного права:	данные отсутствуют	
8	Сведения о наличии решения об изъятии объекта недвижимости для государственных и муниципальных нужд:	данные отсутствуют	
9	Сведения о невозможности государственной регистрации без личного участия правообладателя или его законного представителя:	данные отсутствуют	
10	Правопритязания и сведения о наличии поступивших, но не рассмотренных заявлений о проведении государственной регистрации права (перехода, прекращения права), ограничения права или обременения объекта недвижимости, сделки в отношении объекта недвижимости:	отсутствуют	

полное наименование должности	подпись	инициалы, фамилия
-------------------------------	---------	-------------------

М.П.

Земельный участок			
вид объекта недвижимости			
Лист № 2 раздела 2	Всего листов раздела 2: 2	Всего разделов: 8	Всего листов выписки: 20
25.01.2023г. № КУВИ-001/2023-16003034			
Кадастровый номер:		29:22:060401:103	
11	Сведения о невозможности государственной регистрации перехода, прекращения, ограничения права на земельный участок из земель сельскохозяйственного назначения:	данные отсутствуют	

полное наименование должности	подпись	инициалы, фамилия
-------------------------------	---------	-------------------

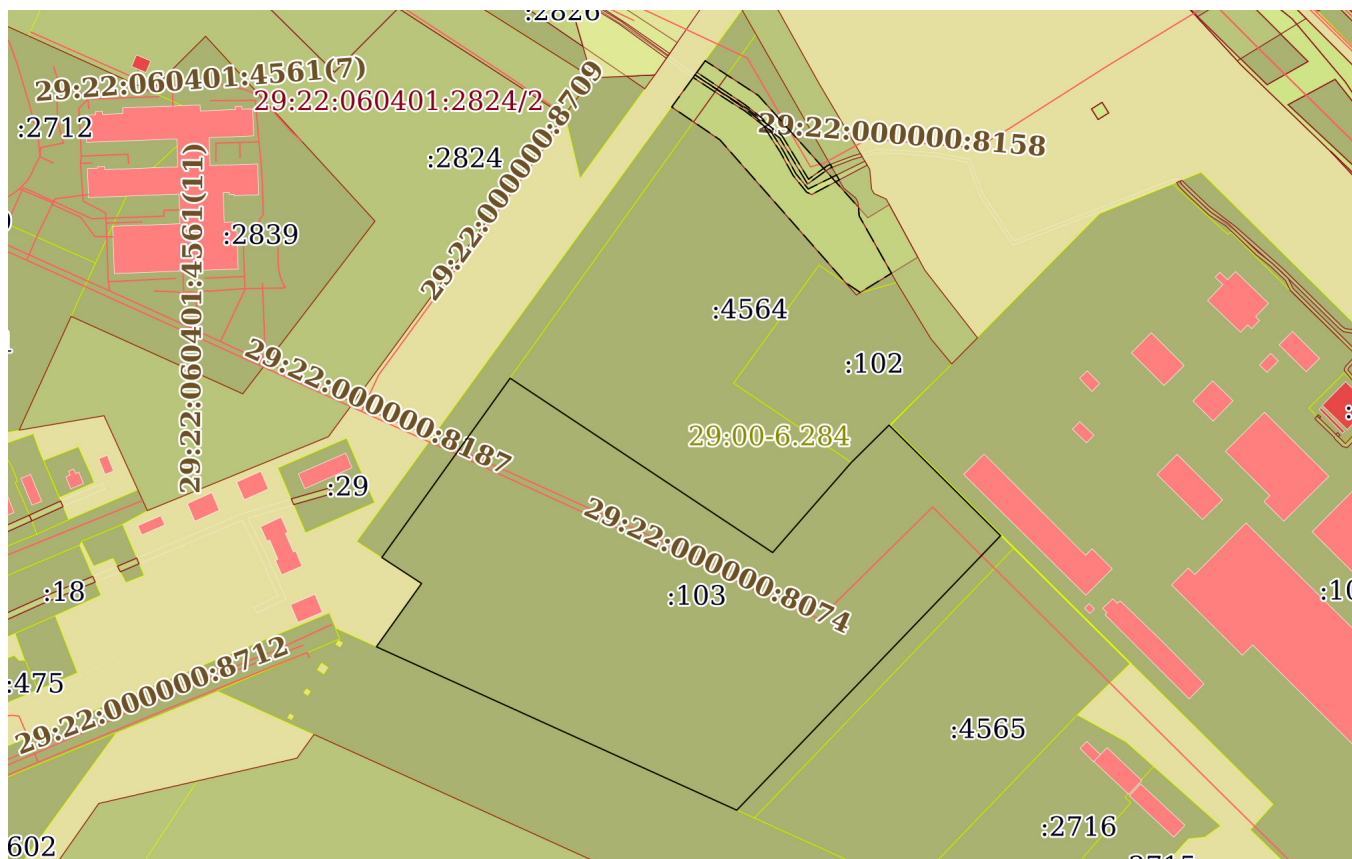
М.П.

Выписка из Единого государственного реестра недвижимости об объекте недвижимости

Описание местоположения земельного участка

Земельный участок			
вид объекта недвижимости			
Лист № 1 раздела 3	Всего листов раздела 3: 1	Всего разделов: 8	Всего листов выписки: 20
25.01.2023г. № КУВИ-001/2023-16003034			
Кадастровый номер:		29:22:060401:103	

План (чертеж, схема) земельного участка



Масштаб 1:5000

Условные обозначения:

полное наименование должности	подпись	инициалы, фамилия
-------------------------------	---------	-------------------

М.П.

Выписка из Единого государственного реестра недвижимости об объекте недвижимости

Описание местоположения земельного участка

Земельный участок			
вид объекта недвижимости			
Лист № 1 раздела 3.1	Всего листов раздела 3.1: 1	Всего разделов: 8	Всего листов выписки: 20
25.01.2023г. № КУВИ-001/2023-16003034			
Кадастровый номер:		29:22:060401:103	

Описание местоположения границ земельного участка							
№ п/п	Номер точки		Дирекционный угол	Горизонтальное проложение, м	Описание закрепления на местности	Кадастровые номера смежных участков	Сведения об адресах правообладателей смежных земельных участков
	начальная	конечная					
1	2	3	4	5	6	7	8
1	1.1.1	1.1.2	45°15.7'	35.74	данные отсутствуют	29:22:060401:102	данные отсутствуют
2	1.1.2	1.1.3	134°46.6'	105.27	данные отсутствуют	данные отсутствуют	данные отсутствуют
3	1.1.3	1.1.4	223°51.2'	255.19	данные отсутствуют	29:22:060401:4566	данные отсутствуют
4	1.1.4	1.1.5	294°23.8'	265.19	данные отсутствуют	29:22:000000:7908	данные отсутствуют
5	1.1.5	1.1.6	35°29.9'	52.13	данные отсутствуют	данные отсутствуют	данные отсутствуют
6	1.1.6	1.1.7	303°12.1'	31.85	данные отсутствуют	данные отсутствуют	данные отсутствуют
7	1.1.7	1.1.8	35°35.6'	147.78	данные отсутствуют	29:22:060401:4563	данные отсутствуют
8	1.1.8	1.1.9	123°35.7'	211.2	данные отсутствуют	29:22:060401:4564	данные отсутствуют
9	1.1.9	1.1.1	41°7.7'	80.03	данные отсутствуют	29:22:060401:4564	данные отсутствуют

полное наименование должности	подпись	инициалы, фамилия

М.П.

Выписка из Единого государственного реестра недвижимости об объекте недвижимости

Описание местоположения земельного участка

Земельный участок			
вид объекта недвижимости			
Лист № 1 раздела 3.2	Всего листов раздела 3.2: 1	Всего разделов: 8	Всего листов выписки: 20
25.01.2023г. № КУВИ-001/2023-16003034			
Кадастровый номер:		29:22:060401:103	

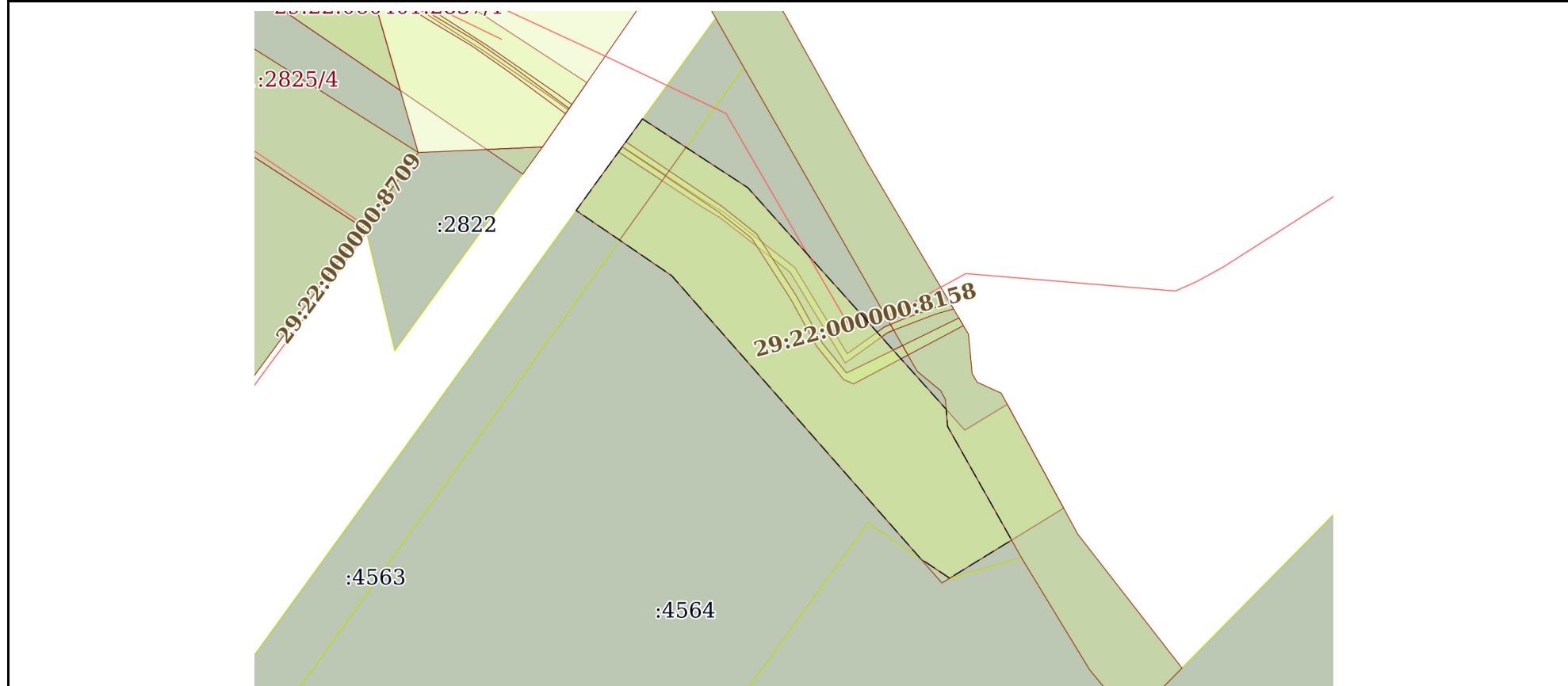
Сведения о характерных точках границы земельного участка				
Система координат				
Номер точки	Координаты, м		Описание закрепления на местности	Средняя квадратичная погрешность определения координат характерных точек границ земельного участка, м
	X	Y		
1	2	3	4	5
1	650473.07	2525414.61	-	0.1
2	650498.23	2525440	-	0.1
3	650424.08	2525514.73	-	-
4	650240.06	2525337.93	-	-
5	650349.6	2525096.42	-	0.1
6	650392.04	2525126.69	-	0.1
7	650409.48	2525100.04	-	-
8	650529.65	2525186.05	-	-
9	650412.79	2525361.97	-	-
1	650473.07	2525414.61	-	0.1

полное наименование должности	подпись	инициалы, фамилия

М.П.

Выписка из Единого государственного реестра недвижимости об объекте недвижимости
Сведения о частях земельного участка

Земельный участок			
вид объекта недвижимости			
Лист № 1 раздела 4	Всего листов раздела 4: 3	Всего разделов: 8	Всего листов выписки: 20
25.01.2023г. № КУВИ-001/2023-16003034			
Кадастровый номер:		29:22:060401:103	
План (чертеж, схема) части земельного участка		Учетный номер части: 29:22:060401:103/1	



Масштаб 1:2000	Условные обозначения:		
----------------	-----------------------	--	--

полное наименование должности	подпись	инициалы, фамилия
-------------------------------	---------	-------------------

М.П.

Земельный участок

вид объекта недвижимости

Лист № 2 раздела 4

Всего листов раздела 4: 3

Всего разделов: 8

Всего листов выписки: 20

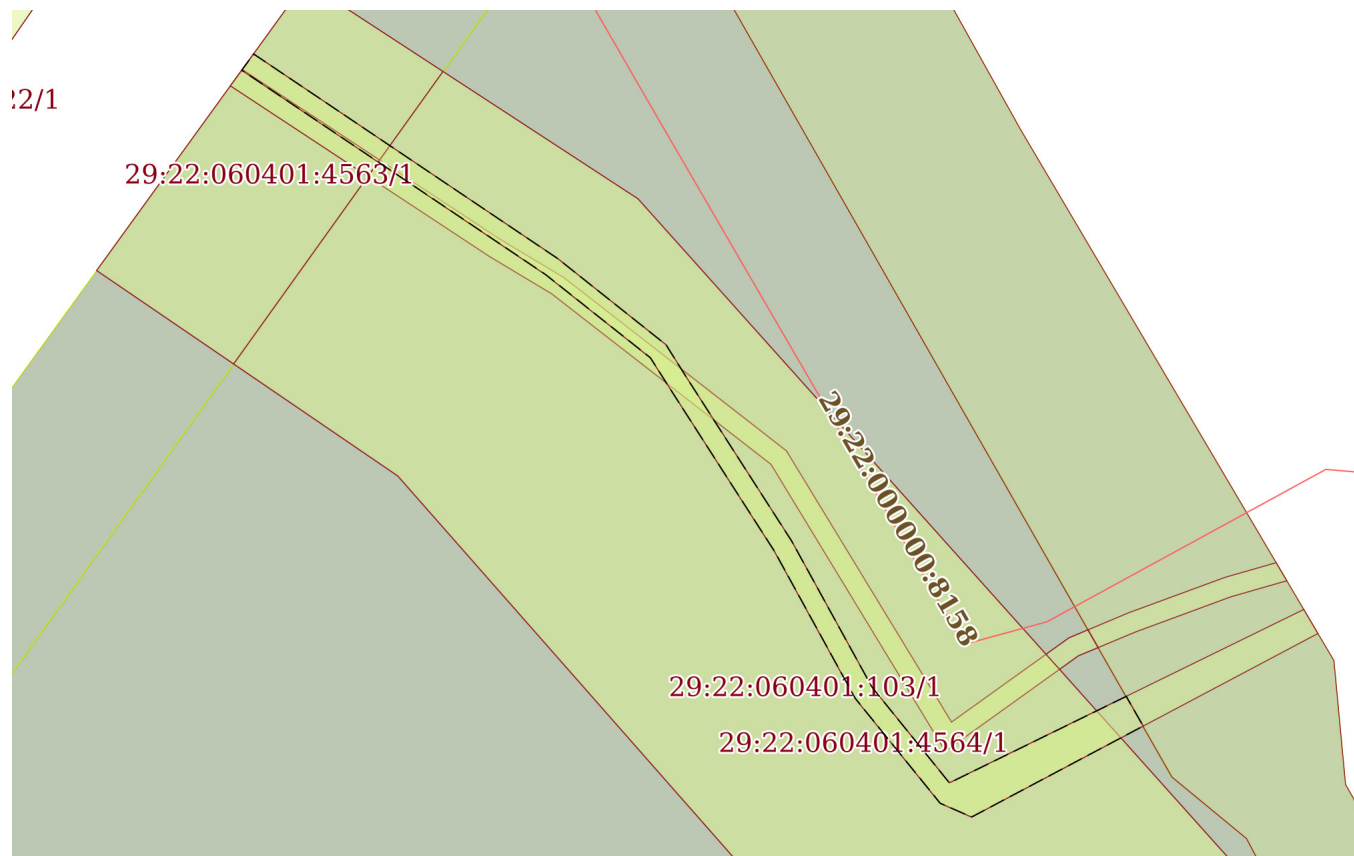
25.01.2023г. № КУВИ-001/2023-16003034

Кадастровый номер:

29:22:060401:103

План (чертеж, схема) части земельного участка

Учетный номер части: 29:22:060401:103/2



Масштаб 1:800

Условные обозначения:

полное наименование должности

подпись

инициалы, фамилия

М.П.

Земельный участок			
вид объекта недвижимости			

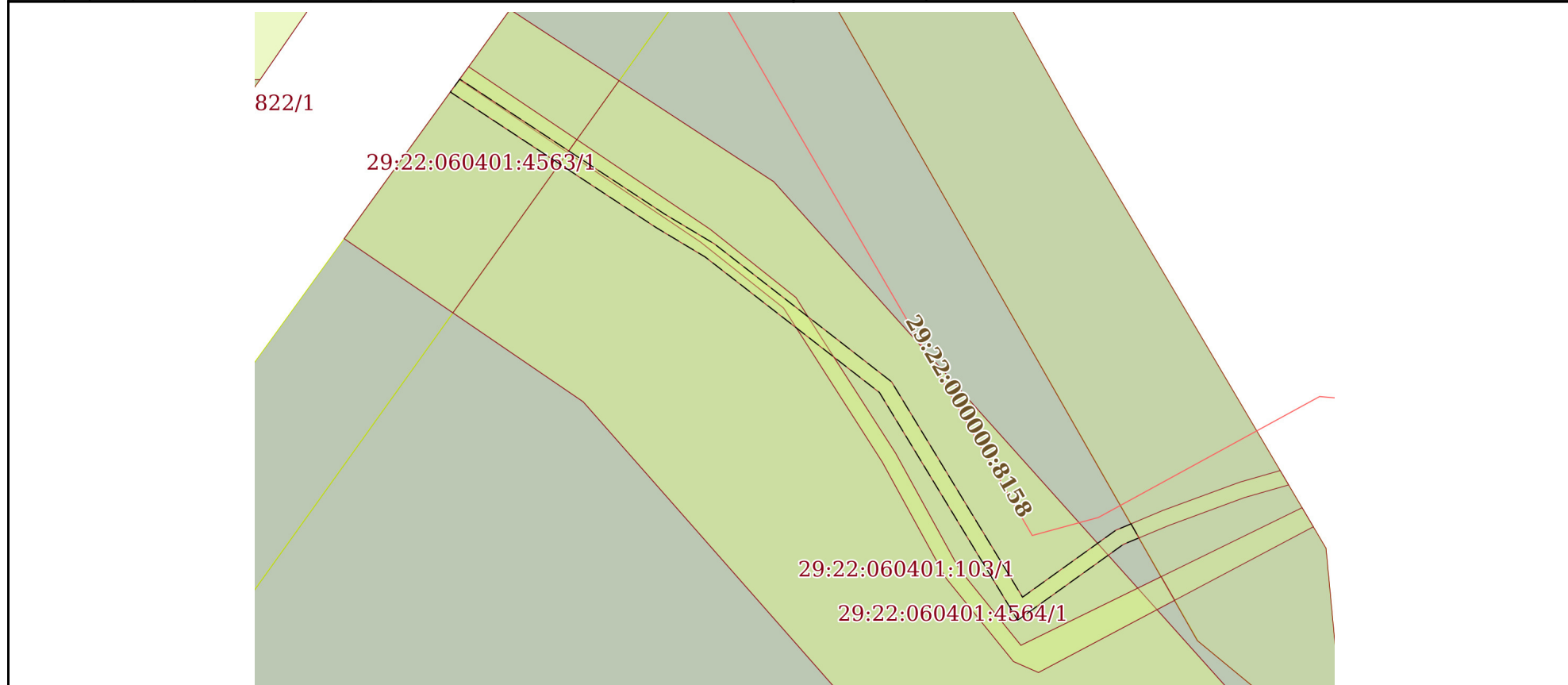
Лист № 3 раздела 4	Всего листов раздела 4: 3	Всего разделов: 8	Всего листов выписки: 20
--------------------	---------------------------	-------------------	--------------------------

25.01.2023г. № КУВИ-001/2023-16003034

Кадастровый номер: 29:22:060401:103

План (чертеж, схема) части земельного участка

Учетный номер части: 29:22:060401:103/3



Масштаб 1:800

Условные обозначения:

полное наименование должности	подпись	инициалы, фамилия
-------------------------------	---------	-------------------

М.П.

Выписка из Единого государственного реестра недвижимости об объекте недвижимости

Сведения о частях земельного участка

Земельный участок			
вид объекта недвижимости			
Лист № 1 раздела 4.1	Всего листов раздела 4.1: 4	Всего разделов: 8	Всего листов выписки: 20
25.01.2023г. № КУВИ-001/2023-16003034			
Кадастровый номер:		29:22:060401:103	
Учетный номер части	Площадь, м2	Содержание ограничения в использовании или ограничения права на объект недвижимости или обременения объекта недвижимости	
1	2	3	
29:22:060401:103/1	6905	<p>вид ограничения (обременения): ограничения прав на земельный участок, предусмотренные статьей 56 Земельного кодекса Российской Федерации; Срок действия: не установлен; реквизиты документа-основания: карта(план) зоны с особыми условиями использования территории "Охранная зона ВЛ-35 кВ "Уйма – 1,2" от 07.04.2014 № б/н выдан: Федеральное государственное унитарное предприятие, основанное на праве хозяйственного ведения, "Российский государственный центр инвентаризации и учета объектов недвижимости - федеральное бюро технической инвентаризации". Архангельский филиал; Содержание ограничения (обременения): Ограничения использования объектов недвижимости предусмотрены «Правилами установления охранных зон объектов электросетевого хозяйства и особых условий использования земельных участков, расположенных в границах таких зон», утвержденными Постановлением Правительства Российской Федерации от 24.02.2009 г. № 160; Реестровый номер границы: 29:22-6.284; Вид зоны по документу: "Охранная зона ВЛ-35 кВ «Уйма - 1,2»; Тип зоны: Охранная зона инженерных коммуникаций; Номер: 2</p>	
29:22:060401:103/2	325	<p>вид ограничения (обременения): ограничения прав на земельный участок, предусмотренные статьей 56 Земельного кодекса Российской Федерации; Срок действия: не установлен; реквизиты документа-основания: постановление "О порядке установления охранных зон объектов электросетевого хозяйства и особых условий использования земельных участков, расположенных в границах таких зон" от 24.02.2009 № 160 выдан: Правительство Российской Федерации ; Содержание ограничения (обременения): Запрещается осуществлять любые действия, которые могут нарушить безопасную работу объектов электросетевого хозяйства, в том числе привести к их повреждению или уничтожению, и (или) повлечь причинение вреда жизни, здоровью граждан и имуществу физических или юридических лиц, а также повлечь нанесение экологического ущерба и возникновение пожаров, в том числе: а) набрасывать на провода и опоры воздушных линий электропередачи посторонние предметы, а также подниматься на опоры воздушных линий электропередачи; б) размещать любые объекты и предметы (материалы) в пределах созданных в соответствии с требованиями нормативно-технических документов проходов и подъездов для доступа к объектам электросетевого хозяйства, а также проводить любые работы и возводить сооружения, которые могут препятствовать доступу к объектам электросетевого хозяйства, без создания необходимых для такого доступа проходов и подъездов; в) находиться в пределах огороженной территории и помещениях распределительных устройств и подстанций, открывать двери и люки распределительных устройств и подстанций, производить переключения и подключения в</p>	

полное наименование должности	подпись	инициалы, фамилия
-------------------------------	---------	-------------------

М.П.

Земельный участок			
вид объекта недвижимости			
Лист № 2 раздела 4.1	Всего листов раздела 4.1: 4	Всего разделов: 8	Всего листов выписки: 20
25.01.2023г. № КУВИ-001/2023-16003034			
Кадастровый номер:		29:22:060401:103	
		<p>электрических сетях (указанное требование не распространяется на работников, занятых выполнением разрешенных в установленном порядке работ), разводить огонь в пределах охранных зон вводных и распределительных устройств, подстанций, воздушных линий электропередачи, а также в охранных зонах кабельных линий электропередачи; г) размещать свалки; д) производить работы ударными механизмами, сбрасывать тяжести массой свыше 5 тонн, производить сброс и слив едких и коррозионных веществ и горюче-смазочных материалов (в охранных зонах подземных кабельных линий электропередачи); е) складировать или размещать хранилища любых, в том числе горюче-смазочных, материалов; ж) размещать детские и спортивные площадки, стадионы, рынки, торговые точки, полевые станы, загоны для скота, гаражи и стоянки всех видов машин и механизмов, проводить любые мероприятия, связанные с большим скоплением людей, не занятых выполнением разрешенных в установленном порядке работ (в охранных зонах воздушных линий электропередачи); з) использовать (запускать) любые летательные аппараты, в том числе воздушных змеев, спортивные модели летательных аппаратов (в охранных зонах воздушных линий электропередачи); и) бросать якоря с судов и осуществлять их проход с отданными якорями, цепями, лотами, волокушами и тралами (в охранных зонах подводных кабельных линий электропередачи); к) осуществлять проход судов с поднятыми стрелами кранов и других механизмов (в охранных зонах воздушных линий электропередачи). Ограничения использования объектов недвижимости предусмотрены "Правилами установления охранных зон объектов электросетевого хозяйства и особых условий использования земельных участков, расположенных в границах таких зон", утвержденными Постановлением Правительства Российской Федерации от 24.02.2009 г. № 160.; Реестровый номер границы: 29:22-6.1019; Вид объекта реестра границ: Зона с особыми условиями использования территории; Вид зоны по документу: Зона с особыми условиями использования территории ВК ПС "Ломоносовская"- ОВЛ10кв N1; КЛ-10кв ф.66-05 ПС№66-ОВЛ-10кв №1 Арх-ск; КЛ-10кв ф.66-04 ПС№66-ОВЛ-10кв №1 по ул.Дачной г.Арх-ск; Тип зоны: Охранная зона инженерных коммуникаций</p>	
29:22:060401:103/3	269	<p>вид ограничения (обременения): ограничения прав на земельный участок, предусмотренные статьей 56 Земельного кодекса Российской Федерации; Срок действия: не установлен; реквизиты документа-основания: постановление "О порядке установления охранных зон объектов электросетевого хозяйства и особых условий использования земельных участков, расположенных в границах таких зон" от 24.02.2009 № 160 выдан: Правительство Российской Федерации; Содержание ограничения (обременения): Запрещается осуществлять любые действия, которые могут нарушить безопасную работу объектов электросетевого хозяйства, в том числе привести к их повреждению или уничтожению, и (или) повлечь причинение вреда жизни, здоровью граждан и имуществу физических или юридических лиц, а также повлечь нанесение экологического ущерба и возникновение пожаров, в том числе: а) набрасывать на провода и опоры воздушных линий электропередачи посторонние предметы, а также подниматься на опоры воздушных линий электропередачи; б) размещать любые объекты и предметы (материалы) в пределах созданных в соответствии с требованиями нормативно-технических документов проходов и подъездов для доступа к объектам электросетевого хозяйства, а также проводить любые работы и возводить сооружения, которые могут</p>	

полное наименование должности	подпись	инициалы, фамилия

М.П.

Земельный участок			
вид объекта недвижимости			
Лист № 3 раздела 4.1	Всего листов раздела 4.1: 4	Всего разделов: 8	Всего листов выписки: 20

25.01.2023г. № КУВИ-001/2023-16003034

Кадастровый номер: 29:22:060401:103

		<p>препятствовать доступу к объектам электросетевого хозяйства, без создания необходимых для такого доступа проходов и подъездов; в) находиться в пределах огороженной территории и помещениях распределительных устройств и подстанций, открывать двери и люки распределительных устройств и подстанций, производить переключения и подключения в электрических сетях (указанное требование не распространяется на работников, занятых выполнением разрешенных в установленном порядке работ), разводить огонь в пределах охранных зон вводных и распределительных устройств, подстанций, воздушных линий электропередачи, а также в охранных зонах кабельных линий электропередачи; г) размещать свалки; д) производить работы ударными механизмами, сбрасывать тяжести массой свыше 5 тонн, производить сброс и слив едких и коррозионных веществ и горюче-смазочных материалов (в охранных зонах подземных кабельных линий электропередачи); е) складировать или размещать хранилища любых, в том числе горюче-смазочных, материалов; ж) размещать детские и спортивные площадки, стадионы, рынки, торговые точки, полевые станы, загоны для скота, гаражи и стоянки всех видов машин и механизмов, проводить любые мероприятия, связанные с большим скоплением людей, не занятых выполнением разрешенных в установленном порядке работ (в охранных зонах воздушных линий электропередачи); з) использовать (запускать) любые летательные аппараты, в том числе воздушных змеев, спортивные модели летательных аппаратов (в охранных зонах воздушных линий электропередачи); и) бросать якоря с судов и осуществлять их проход с отданными якорями, цепями, лотами, волокушами и тралами (в охранных зонах подводных кабельных линий электропередачи); к) осуществлять проход судов с поднятыми стрелами кранов и других механизмов (в охранных зонах воздушных линий электропередачи). Ограничения использования объектов недвижимости предусмотрены "Правилами установления охранных зон объектов электросетевого хозяйства и особых условий использования земельных участков, расположенных в границах таких зон", утвержденными Постановлением Правительства Российской Федерации от 24.02.2009 г. № 160.; Реестровый номер границы: 29:22-6.1062; Вид объекта реестра границ: Зона с особыми условиями использования территории; Вид зоны по документу: Зона с особыми условиями использования территории ВК ПС69-ТП339; ВК ТП339-ТП395; ВК ПС69 меб.фаб.-ОРУ ДНС;</p> <p>Тип зоны: Охранная зона инженерных коммуникаций</p>
Весь		<p>вид ограничения (обременения): ограничения прав на земельный участок, предусмотренные статьей 56 Земельного кодекса Российской Федерации; Срок действия: не установлен; реквизиты документа-основания: водный кодекс РФ от 03.06.2006 № 74-ФЗ выдан: Российская Федерация; постановление "О зонах затопления, подтопления" от 18.04.2014 № 360 выдан: Правительство Российской Федерации; приказ "Об определении границ зон затопления, подтопления в административных границах муниципального образования "город Архангельск", Архангельской области" от 01.10.2020 № 96 выдан: Двинско-Печорское бассейновое водное управление Федерального агентства водных ресурсов; Содержание ограничения (обременения): В границах зон затопления, подтопления, в соответствии с законодательством Российской Федерации о градостроительной деятельности отнесенных к зонам с особыми условиями использования территорий, запрещаются: 1)</p>

полное наименование должности	подпись	инициалы, фамилия

М.П.

Земельный участок			
вид объекта недвижимости			
Лист № 4 раздела 4.1	Всего листов раздела 4.1: 4	Всего разделов: 8	Всего листов выписки: 20
25.01.2023г. № КУВИ-001/2023-16003034			
Кадастровый номер:		29:22:060401:103	
		размещение новых населенных пунктов и строительство объектов капитального строительства без обеспечения инженерной защиты таких населенных пунктов и объектов от затопления, подтопления; 2) использование сточных вод в целях регулирования плодородия почв; 3) размещение кладбищ, скотомогильников, объектов размещения отходов производства и потребления, химических, взрывчатых, токсичных, отравляющих и ядовитых веществ, пунктов хранения и захоронения радиоактивных отходов; 4) осуществление авиационных мер по борьбе с вредными организмами. Водный Кодекс Российской Федерации (от 03.06.2006 г. № 74-ФЗ); Реестровый номер границы: 29:00-6.279; Вид объекта реестра границ: Зона с особыми условиями использования территории; Вид зоны по документу: Граница зоны подтопления муниципального образования «Город Архангельск» (территориальные округа Октябрьский, Ломоносовский, Майская Горка, Варавино-Фактория); Тип зоны: Иная зона с особыми условиями использования территории	
	Весь	вид ограничения (обременения): ограничения прав на земельный участок, предусмотренные статьей 56 Земельного кодекса Российской Федерации; Срок действия: не установлен; реквизиты документа-основания: приказ "Об установлении приаэродромной территории аэродрома Васьково" от 02.03.2020 № 17-П выдан: Архангельское МТУ Росавиации; Содержание ограничения (обременения): запрещается размещать опасные производственные объекты, функционирование которых может повлиять на безопасность полетов воздушных судов (ст. 47 Воздушного кодекса РФ от 19.03.1997 г. № 60-ФЗ); Реестровый номер границы: 29:00-6.283; Вид объекта реестра границ: Зона с особыми условиями использования территории; Вид зоны по документу: Приаэродромная территория аэропорта Васьково. Пятая подзона.; Тип зоны: Охранная зона транспорта	
	Весь	вид ограничения (обременения): ограничения прав на земельный участок, предусмотренные статьей 56 Земельного кодекса Российской Федерации; Срок действия: не установлен; реквизиты документа-основания: приказ "Об установлении приаэродромной территории аэродрома Васьково" от 02.03.2020 № 17-П выдан: Архангельское МТУ Росавиации; Содержание ограничения (обременения): запрещается размещать объекты, способствующие привлечению и массовому скоплению птиц (ст. 47 Воздушного кодекса РФ от 19.03.1997 г. № 60-ФЗ); Реестровый номер границы: 29:00-6.286; Вид объекта реестра границ: Зона с особыми условиями использования территории; Вид зоны по документу: Приаэродромная территория аэропорта Васьково. Шестая подзона.; Тип зоны: Охранная зона транспорта	
	Весь	вид ограничения (обременения): ограничения прав на земельный участок, предусмотренные статьей 56 Земельного кодекса Российской Федерации; Срок действия: не установлен; реквизиты документа-основания: Приказ "Об установлении приаэродромной территории аэродрома Васьково" от 02.03.2020 № 17-П выдан: Архангельское МТУ Росавиации; Содержание ограничения (обременения): ограничения указаны в ст. 47 Воздушного кодекса РФ от 19.03.1997 г. № 60-ФЗ; Реестровый номер границы: 29:00-6.285; Вид объекта реестра границ: Зона с особыми условиями использования территории; Вид зоны по документу: Приаэродромная территория аэропорта Васьково; Тип зоны: Охранная зона транспорта	

полное наименование должности	подпись	инициалы, фамилия

М.П.

Выписка из Единого государственного реестра недвижимости об объекте недвижимости

Сведения о частях земельного участка

Земельный участок			
вид объекта недвижимости			
Лист № 1 раздела 4.2	Всего листов раздела 4.2: 3	Всего разделов: 8	Всего листов выписки: 20
25.01.2023г. № КУВИ-001/2023-16003034			
Кадастровый номер:		29:22:060401:103	

Сведения о характерных точках границы части (частей) земельного участка				
Учетный номер части: 29:22:060401:103/1				
Система координат МСК-29 зона 2				
Номер точки	Координаты, м		Описание закрепления на местности	Средняя квадратичная погрешность определения координат характерных точек границ земельного участка, м
	X	Y		
1	2	3	4	5
1	650742.45	2525316.78	-	-
2	650711.5	2525294.37	-	-
3	650689.46	2525326.66	-	0.1
4	650593.69	2525410.91	-	-
5	650587.16	2525420.66	-	-
6	650600.04	2525441.62	-	-
7	650638.47	2525419.96	-	0.1
8	650644.23	2525419.51	-	-
9	650719.19	2525352.4	-	0.1
1	650742.45	2525316.78	-	-

полное наименование должности	подпись	инициалы, фамилия

М.П.

Земельный участок			
вид объекта недвижимости			

Лист № 2 раздела 4.2	Всего листов раздела 4.2: 3	Всего разделов: 8	Всего листов выписки: 20
----------------------	-----------------------------	-------------------	--------------------------

25.01.2023г. № КУВИ-001/2023-16003034

Кадастровый номер: 29:22:060401:103

Сведения о характерных точках границы части (частей) земельного участка

Учетный номер части: 29:22:060401:103/2

Система координат

Номер точки	Координаты, м		Описание закрепления на местности	Средняя квадратичная погрешность определения координат характерных точек границ земельного участка, м
	X	Y		
1	2	3	4	5
1	650665.81	2525404.76	-	-
2	650662.63	2525406.58	-	-
3	650652.87	2525388.18	-	-
4	650654.35	2525384.81	-	-
5	650665.6	2525375.7	-	-
6	650681.38	2525367.04	-	-
7	650698.94	2525355.76	-	-
8	650702.13	2525353.74	-	-
9	650711.05	2525342.51	-	-
10	650716.14	2525334.95	-	-
11	650732.98	2525309.92	-	-
12	650734.72	2525311.19	-	-
13	650717.92	2525336.15	-	-
14	650712.77	2525343.8	-	-
15	650703.53	2525355.41	-	-
16	650700.1	2525357.56	-	-
17	650682.46	2525368.89	-	-
18	650666.8	2525377.5	-	-
19	650656.53	2525385.8	-	-
1	650665.81	2525404.76	-	-

полное наименование должности	подпись	инициалы, фамилия
-------------------------------	---------	-------------------

М.П.

Земельный участок			
вид объекта недвижимости			

Лист № 3 раздела 4.2	Всего листов раздела 4.2: 3	Всего разделов: 8	Всего листов выписки: 20
----------------------	-----------------------------	-------------------	--------------------------

25.01.2023г. № КУВИ-001/2023-16003034

Кадастровый номер: 29:22:060401:103

Сведения о характерных точках границы части (частей) земельного участка

Учетный номер части: 29:22:060401:103/3

Система координат

Номер точки	Координаты, м		Описание закрепления на местности	Средняя квадратичная погрешность определения координат характерных точек границ земельного участка, м
	X	Y		
1	2	3	4	5
1	650672.95	2525400.68	-	-
2	650671.06	2525401.76	-	-
3	650670.18	2525399.64	-	-
4	650659.94	2525385.37	-	-
5	650690.71	2525366.68	-	-
6	650709.01	2525343.15	-	-
7	650713	2525336.5	-	-
8	650731.31	2525308.71	-	-
9	650733.05	2525309.98	-	-
10	650714.82	2525337.65	-	-
11	650710.77	2525344.41	-	-
12	650692.15	2525368.32	-	-
13	650663.04	2525386.02	-	-
14	650672.09	2525398.63	-	-
1	650672.95	2525400.68	-	-

полное наименование должности	подпись	инициалы, фамилия
-------------------------------	---------	-------------------

М.П.

Филиал публично-правовой компании "Роскадастр" по Архангельской области и Ненецкому автономному округу
полное наименование органа регистрации прав

Выписка из Единого государственного реестра недвижимости об объекте недвижимости

Сведения о характеристиках объекта недвижимости

На основании запроса от 16.01.2023, поступившего на рассмотрение 16.01.2023, сообщаем, что согласно записям Единого государственного реестра недвижимости:

Раздел 1 Лист 1

Земельный участок			
вид объекта недвижимости			

Лист № 1 раздела 1	Всего листов раздела 1: 4	Всего разделов: 8	Всего листов выписки: 13
--------------------	---------------------------	-------------------	--------------------------

17.01.2023г. № КУВИ-001/2023-7320580	
Кадастровый номер:	29:22:060409:103
Номер кадастрового квартала:	29:22:060409
Дата присвоения кадастрового номера:	10.01.2008

Ранее присвоенный государственный учетный номер:	данные отсутствуют
Адрес:	Российская Федерация, Архангельская обл., г.о. город Архангельск, г. Архангельск, ул. Кооперативная, з/у 24/2
Площадь:	30887 +/- 62
Кадастровая стоимость, руб.:	9007006.58
Кадастровые номера расположенных в пределах земельного участка объектов недвижимости:	данные отсутствуют
Кадастровые номера объектов недвижимости, из которых образован объект недвижимости:	29:22:060409:102
Кадастровые номера образованных объектов недвижимости:	29:22:060409:802, 29:22:060409:941, 29:22:060409:942
Категория земель:	Земли населенных пунктов
Виды разрешенного использования:	спорт
Сведения о кадастровом инженере:	уточнением местоположения границ и (или) площади земельного участка с кадастровым номером 29:22:060409:103 с местоположением: Российская Федерация, Архангельская область, муниципальное образование "Город Архангельск", город Архангельск, улица Кооперативная, земельный участок 24/2., 22, 2021-03-22
Сведения о лесах, водных объектах и об иных природных объектах, расположенных в пределах земельного участка:	данные отсутствуют

полное наименование должности	подпись	инициалы, фамилия
-------------------------------	---------	-------------------

М.П.

Земельный участок			
вид объекта недвижимости			
Лист № 2 раздела 1	Всего листов раздела 1: 4	Всего разделов: 8	Всего листов выписки: 13
17.01.2023г. № КУВИ-001/2023-7320580			
Кадастровый номер:		29:22:060409:103	
Сведения о том, что земельный участок полностью расположен в границах зоны с особыми условиями использования территории, территории объекта культурного наследия, публичного сервитута:	<p>Земельный участок полностью расположен в границах зоны с реестровым номером 29:00-6.283 от 11.01.2021, ограничение использования земельного участка в пределах зоны: запрещается размещать опасные производственные объекты, функционирование которых может повлиять на безопасность полетов воздушных судов (ст. 47 Воздушного кодекса РФ от 19.03.1997 г. № 60-ФЗ), вид/наименование: Приаэродромная территория аэропорта Васьково. Пятая подзона., тип: Охранная зона транспорта, дата решения: 02.03.2020, номер решения: 17-П, наименование ОГВ/ОМСУ: Архангельское МТУ Росавиации</p> <p>Земельный участок полностью расположен в границах зоны с реестровым номером 29:00-6.284 от 11.01.2021, ограничение использования земельного участка в пределах зоны: запрещается размещать объекты, высота которых превышает ограничения, установленные уполномоченным Правительством Российской Федерации федеральным органом исполнительной власти при установлении соответствующей приаэродромной территории (ст. 47 Воздушного кодекса РФ от 19.03.1997 г. № 60-ФЗ), вид/наименование: Приаэродромная территория аэропорта Васьково. Третья подзона., тип: Охранная зона транспорта, дата решения: 02.03.2020, номер решения: 17-П, наименование ОГВ/ОМСУ: Архангельское МТУ Росавиации</p> <p>Земельный участок полностью расположен в границах зоны с реестровым номером 29:00-6.286 от 11.01.2021, ограничение использования земельного участка в пределах зоны: запрещается размещать объекты, способствующие привлечению и массовому скоплению птиц (ст. 47 Воздушного кодекса РФ от 19.03.1997 г. № 60-ФЗ), вид/наименование: Приаэродромная территория аэропорта Васьково. Шестая подзона., тип: Охранная зона транспорта, дата решения: 02.03.2020, номер решения: 17-П, наименование ОГВ/ОМСУ: Архангельское МТУ Росавиации</p> <p>Земельный участок полностью расположен в границах зоны с реестровым номером 29:00-6.285 от 11.01.2021, ограничение использования земельного участка в пределах зоны: ограничения указаны в ст. 47 Воздушного кодекса РФ от 19.03.1997 г. № 60-ФЗ, вид/наименование: Приаэродромная территория аэропорта Васьково, тип: Охранная зона транспорта, дата решения: 02.03.2020, номер решения: 17-П, наименование ОГВ/ОМСУ: Архангельское МТУ Росавиации</p>		
Сведения о том, что земельный участок расположен в границах особой экономической зоны, территории опережающего социально-экономического развития, зоны территориального развития в Российской Федерации, игровой зоны:	данные отсутствуют		
Сведения о том, что земельный участок расположен в границах особо охраняемой природной территории, охотничьих угодий, лесничеств:	данные отсутствуют		
Сведения о результатах проведения государственного земельного надзора:	данные отсутствуют		
Сведения о расположении земельного участка в границах территории, в отношении которой утвержден проект межевания территории:	данные отсутствуют		

полное наименование должности	подпись	инициалы, фамилия
-------------------------------	---------	-------------------

М.П.

Земельный участок			
вид объекта недвижимости			
Лист № 3 раздела 1	Всего листов раздела 1: 4	Всего разделов: 8	Всего листов выписки: 13
17.01.2023г. № КУВИ-001/2023-7320580			
Кадастровый номер:		29:22:060409:103	
Условный номер земельного участка:		данные отсутствуют	
Сведения о принятии акта и (или) заключении договора, предусматривающих предоставление в соответствии с земельным законодательством исполнительным органом государственным органом власти или органом местного самоуправления, находящегося в государственной или муниципальной собственности земельного участка для строительства наемного дома социального использования или наемного дома коммерческого использования:		данные отсутствуют	
Сведения о том, что земельный участок или земельные участки образованы на основании решения об изъятии земельного участка и (или) расположенного на нем объекта недвижимости для государственных или муниципальных нужд:		данные отсутствуют	
Сведения о том, что земельный участок образован из земель или земельного участка, государственная собственность на которые не разграничена:		данные отсутствуют	
Сведения о наличии земельного спора о местоположении границ земельных участков:		данные отсутствуют	
Статус записи об объекте недвижимости:		Сведения об объекте недвижимости имеют статус "актуальные, ранее учтенные"	
Особые отметки:		Сведения об ограничениях права на объект недвижимости, обременениях данного объекта, не зарегистрированных в реестре прав, ограничений прав и обременений недвижимого имущества: вид ограничения (обременения): ограничения прав на земельный участок, предусмотренные статьей 56 Земельного кодекса Российской Федерации; срок действия: с 01.04.2021; реквизиты документа-основания: приказ "Об установлении приаэродромной территории аэродрома Васьково" от 02.03.2020 № 17-П выдан: Архангельское МТУ Росавиации. вид ограничения (обременения): ограничения прав на земельный участок, предусмотренные статьей 56 Земельного кодекса Российской Федерации; срок действия: с 01.04.2021; реквизиты документа-основания: водный кодекс РФ от 03.06.2006 № 74-ФЗ выдан: Российская Федерация; постановление "О зонах затопления, подтопления" от 18.04.2014 № 360 выдан: Правительство Российской Федерации; приказ "Об определении границ зон затопления, подтопления в административных границах муниципального образования "город Архангельск", Архангельской области" от 01.10.2020 № 96 выдан: Двинско-Печорское бассейновое водное управление Федерального агентства водных ресурсов. вид ограничения (обременения): ограничения прав на земельный участок, предусмотренные статьей 56	

полное наименование должности	подпись	инициалы, фамилия
-------------------------------	---------	-------------------

М.П.

Земельный участок			
вид объекта недвижимости			
Лист № 4 раздела 1	Всего листов раздела 1: 4	Всего разделов: 8	Всего листов выписки: 13
17.01.2023г. № КУВИ-001/2023-7320580			
Кадастровый номер:		29:22:060409:103	
		Земельного кодекса Российской Федерации; срок действия: с 01.04.2021; реквизиты документа-основания: Приказ "Об установлении приаэродромной территории аэродрома Васьково" от 02.03.2020 № 17-П выдан: Архангельское МТУ Росавиации. вид ограничения (обременения): ограничения прав на земельный участок, предусмотренные статьей 56 Земельного кодекса Российской Федерации; срок действия: с 01.04.2021; реквизиты документа-основания: приказ "Об установлении приаэродромной территории аэродрома Васьково" от 02.03.2020 № 17-П выдан: Архангельское МТУ Росавиации. вид ограничения (обременения): ограничения прав на земельный участок, предусмотренные статьей 56 Земельного кодекса Российской Федерации; срок действия: с 01.04.2021; реквизиты документа-основания: Приказ "Об установлении приаэродромной территории аэродрома Васьково" от 02.03.2020 № 17-П выдан: Архангельское МТУ Росавиации.	
Получатель выписки:		Нетесова Ирина Владимировна, действующий(ая) на основании документа "" АДМИНИСТРАЦИЯ ГОРОДСКОГО ОКРУГА "ГОРОД АРХАНГЕЛЬСК"	

полное наименование должности	подпись	инициалы, фамилия

М.П.

Выписка из Единого государственного реестра недвижимости об объекте недвижимости
Сведения о зарегистрированных правах

Земельный участок			
вид объекта недвижимости			
Лист № 1 раздела 2	Всего листов раздела 2: 2	Всего разделов: 8	Всего листов выписки: 13
17.01.2023г. № КУВИ-001/2023-7320580			
Кадастровый номер:		29:22:060409:103	
1	Правообладатель (правообладатели):	1.1	Муниципальное образование "Город Архангельск"
2	Вид, номер, дата и время государственной регистрации права:	2.1	Собственность 29-29-01/026/2008-199 04.04.2008 00:00:00
3	Сведения об осуществлении государственной регистрации сделки, права без необходимого в силу закона согласия третьего лица, органа:	3.1	данные отсутствуют
4	Ограничение прав и обременение объекта недвижимости:	не зарегистрировано	
5	Договоры участия в долевом строительстве:	не зарегистрировано	
6	Заявленные в судебном порядке права требования:	данные отсутствуют	
7	Сведения о возражении в отношении зарегистрированного права:	данные отсутствуют	
8	Сведения о наличии решения об изъятии объекта недвижимости для государственных и муниципальных нужд:	данные отсутствуют	
9	Сведения о невозможности государственной регистрации без личного участия правообладателя или его законного представителя:	данные отсутствуют	
10	Правопритязания и сведения о наличии поступивших, но не рассмотренных заявлений о проведении государственной регистрации права (перехода, прекращения права), ограничения права или обременения объекта недвижимости, сделки в отношении объекта недвижимости:	отсутствуют	

полное наименование должности	подпись	инициалы, фамилия
-------------------------------	---------	-------------------

М.П.

Земельный участок			
вид объекта недвижимости			
Лист № 2 раздела 2	Всего листов раздела 2: 2	Всего разделов: 8	Всего листов выписки: 13
17.01.2023г. № КУВИ-001/2023-7320580			
Кадастровый номер:		29:22:060409:103	
11	Сведения о невозможности государственной регистрации перехода, прекращения, ограничения права на земельный участок из земель сельскохозяйственного назначения:	данные отсутствуют	

полное наименование должности	подпись	инициалы, фамилия
-------------------------------	---------	-------------------

М.П.

Выписка из Единого государственного реестра недвижимости об объекте недвижимости

Описание местоположения земельного участка

Земельный участок			
вид объекта недвижимости			
Лист № 1 раздела 3.1	Всего листов раздела 3.1: 1	Всего разделов: 8	Всего листов выписки: 13
17.01.2023г. № КУВИ-001/2023-7320580			
Кадастровый номер:		29:22:060409:103	

Описание местоположения границ земельного участка							
№ п/п	Номер точки		Дирекционный угол	Горизонтальное проложение, м	Описание закрепления на местности	Кадастровые номера смежных участков	Сведения об адресах правообладателей смежных земельных участков
	начальная	конечная					
1	2	3	4	5	6	7	8
1	1.1.1	1.1.2	124°22.6`	168.55	данные отсутствуют	данные отсутствуют	данные отсутствуют
2	1.1.2	1.1.3	214°16.5`	186.75	данные отсутствуют	29:22:060409:802	данные отсутствуют
3	1.1.3	1.1.4	306°48.8`	168.87	данные отсутствуют	данные отсутствуют	данные отсутствуют
4	1.1.4	1.1.1	34°19.5`	179.57	данные отсутствуют	29:22:060409:941	данные отсутствуют

полное наименование должности	подпись	инициалы, фамилия

М.П.

Выписка из Единого государственного реестра недвижимости об объекте недвижимости

Описание местоположения земельного участка

Земельный участок
вид объекта недвижимости

Лист № 1 раздела 3.2	Всего листов раздела 3.2: 1	Всего разделов: 8	Всего листов выписки: 13
----------------------	-----------------------------	-------------------	--------------------------

17.01.2023г. № КУВИ-001/2023-7320580

Кадастровый номер: 29:22:060409:103

Сведения о характерных точках границы земельного участка

Система координат МСК 29				
Номер точки	Координаты, м		Описание закрепления на местности	Средняя квадратичная погрешность определения координат характерных точек границ земельного участка, м
	X	Y		
1	2	3	4	5
1	649975.32	2525006.88	-	0.1
2	649880.15	2525145.99	-	0.1
3	649725.83	2525040.82	-	0.1
4	649827.02	2524905.62	-	0.1
1	649975.32	2525006.88	-	0.1

полное наименование должности	подпись	инициалы, фамилия
-------------------------------	---------	-------------------

М.П.

Выписка из Единого государственного реестра недвижимости об объекте недвижимости
Сведения о частях земельного участка

Земельный участок			
вид объекта недвижимости			
Лист № 1 раздела 4.1	Всего листов раздела 4.1: 2	Всего разделов: 8	Всего листов выписки: 13
17.01.2023г. № КУВИ-001/2023-7320580			
Кадастровый номер:		29:22:060409:103	

Учетный номер части	Площадь, м2	Содержание ограничения в использовании или ограничения права на объект недвижимости или обременения объекта недвижимости
1	2	3
29:22:060409:103/1	28220	29:00-6.279
	Весь	вид ограничения (обременения): ограничения прав на земельный участок, предусмотренные статьей 56 Земельного кодекса Российской Федерации; Срок действия: не установлен; реквизиты документа-основания: приказ "Об установлении приаэродромной территории аэродрома Васьково" от 02.03.2020 № 17-П выдан: Архангельское МТУ Росавиации; Содержание ограничения (обременения): запрещается размещать опасные производственные объекты, функционирование которых может повлиять на безопасность полетов воздушных судов (ст. 47 Воздушного кодекса РФ от 19.03.1997 г. № 60-ФЗ); Реестровый номер границы: 29:00-6.283; Вид объекта реестра границ: Зона с особыми условиями использования территории; Вид зоны по документу: Приаэродромная территория аэропорта Васьково. Пятая подзона.; Тип зоны: Охранная зона транспорта
	Весь	вид ограничения (обременения): ограничения прав на земельный участок, предусмотренные статьей 56 Земельного кодекса Российской Федерации; Срок действия: не установлен; реквизиты документа-основания: водный кодекс РФ от 03.06.2006 № 74-ФЗ выдан: Российская Федерация; постановление "О зонах затопления, подтопления" от 18.04.2014 № 360 выдан: Правительство Российской Федерации; приказ "Об определении границ зон затопления, подтопления в административных границах муниципального образования "город Архангельск", Архангельской области" от 01.10.2020 № 96 выдан: Двинско-Печорское бассейновое водное управление Федерального агентства водных ресурсов; Содержание ограничения (обременения): В границах зон затопления, подтопления, в соответствии с законодательством Российской Федерации о градостроительной деятельности отнесенных к зонам с особыми условиями использования территорий, запрещаются: 1) размещение новых населенных пунктов и строительство объектов капитального строительства без обеспечения инженерной защиты таких населенных пунктов и объектов от затопления, подтопления; 2) использование сточных вод в целях регулирования плодородия почв; 3) размещение кладбищ, скотомогильников, объектов размещения отходов производства и потребления, химических, взрывчатых, токсичных, отравляющих и ядовитых веществ, пунктов хранения и захоронения радиоактивных отходов; 4) осуществление авиационных мер по борьбе с вредными организмами. Водный Кодекс Российской Федерации (от 03.06.2006 г. № 74-ФЗ); Реестровый номер границы: 29:00-6.279; Вид объекта реестра границ: Зона с особыми условиями использования территории; Вид зоны по документу: Граница зоны подтопления муниципального образования «Город Архангельск» (территориальные округа Октябрьский, Ломоносовский, Майская Горка, Варавино-Фактория); Тип зоны:

полное наименование должности	подпись	инициалы, фамилия
-------------------------------	---------	-------------------

М.П.

Земельный участок			
вид объекта недвижимости			
Лист № 2 раздела 4.1	Всего листов раздела 4.1: 2	Всего разделов: 8	Всего листов выписки: 13
17.01.2023г. № КУВИ-001/2023-7320580			
Кадастровый номер:		29:22:060409:103	
		Иная зона с особыми условиями использования территории	
	Весь	вид ограничения (обременения): ограничения прав на земельный участок, предусмотренные статьей 56 Земельного кодекса Российской Федерации; Срок действия: не установлен; реквизиты документа-основания: Приказ "Об установлении приаэродромной территории аэродрома Васьково" от 02.03.2020 № 17-П выдан: Архангельское МТУ Росавиации; Содержание ограничения (обременения): запрещается размещать объекты, высота которых превышает ограничения, установленные уполномоченным Правительством Российской Федерации федеральным органом исполнительной власти при установлении соответствующей приаэродромной территории (ст. 47 Воздушного кодекса РФ от 19.03.1997 г. № 60-ФЗ); Реестровый номер границы: 29:00-6.284; Вид объекта реестра границ: Зона с особыми условиями использования территории; Вид зоны по документу: Приаэродромная территория аэропорта Васьково. Третья подзона.; Тип зоны: Охранная зона транспорта	
	Весь	вид ограничения (обременения): ограничения прав на земельный участок, предусмотренные статьей 56 Земельного кодекса Российской Федерации; Срок действия: не установлен; реквизиты документа-основания: приказ "Об установлении приаэродромной территории аэродрома Васьково" от 02.03.2020 № 17-П выдан: Архангельское МТУ Росавиации; Содержание ограничения (обременения): запрещается размещать объекты, способствующие привлечению и массовому скоплению птиц (ст. 47 Воздушного кодекса РФ от 19.03.1997 г. № 60-ФЗ); Реестровый номер границы: 29:00-6.286; Вид объекта реестра границ: Зона с особыми условиями использования территории; Вид зоны по документу: Приаэродромная территория аэропорта Васьково. Шестая подзона.; Тип зоны: Охранная зона транспорта	
	Весь	вид ограничения (обременения): ограничения прав на земельный участок, предусмотренные статьей 56 Земельного кодекса Российской Федерации; Срок действия: не установлен; реквизиты документа-основания: Приказ "Об установлении приаэродромной территории аэродрома Васьково" от 02.03.2020 № 17-П выдан: Архангельское МТУ Росавиации; Содержание ограничения (обременения): ограничения указаны в ст. 47 Воздушного кодекса РФ от 19.03.1997 г. № 60-ФЗ; Реестровый номер границы: 29:00-6.285; Вид объекта реестра границ: Зона с особыми условиями использования территории; Вид зоны по документу: Приаэродромная территория аэропорта Васьково; Тип зоны: Охранная зона транспорта	

полное наименование должности	подпись	инициалы, фамилия

М.П.

Выписка из Единого государственного реестра недвижимости об объекте недвижимости

Сведения о частях земельного участка

Земельный участок			
вид объекта недвижимости			
Лист № 1 раздела 4.2	Всего листов раздела 4.2: 1	Всего разделов: 8	Всего листов выписки: 13
17.01.2023г. № КУВИ-001/2023-7320580			
Кадастровый номер:		29:22:060409:103	

Сведения о характерных точках границы части (частей) земельного участка				
Учетный номер части: 29:22:060409:103/1				
Система координат				
Номер точки	Координаты, м		Описание закрепления на местности	Средняя квадратичная погрешность определения координат характерных точек границ земельного участка, м
	X	Y		
1	2	3	4	5
1	649975.32	2525006.88	-	-
2	649880.15	2525145.99	-	-
3	649816.83	2525102.84	-	-
4	649754.88	2525002.01	-	-
5	649827.02	2524905.62	-	-
1	649975.32	2525006.88	-	-

полное наименование должности	подпись	инициалы, фамилия
-------------------------------	---------	-------------------

М.П.

Филиал публично-правовой компании "Роскадастр" по Архангельской области и Ненецкому автономному округу
полное наименование органа регистрации прав

Выписка из Единого государственного реестра недвижимости об объекте недвижимости

Сведения о характеристиках объекта недвижимости

На основании запроса от 16.01.2023, поступившего на рассмотрение 16.01.2023, сообщаем, что согласно записям Единого государственного реестра недвижимости:

Раздел 1 Лист 1

Земельный участок			
вид объекта недвижимости			

Лист № 1 раздела 1	Всего листов раздела 1: 4	Всего разделов: 6	Всего листов выписки: 11
--------------------	---------------------------	-------------------	--------------------------

16.01.2023г. № КУВИ-001/2023-7320261	
Кадастровый номер:	29:22:060409:941
Номер кадастрового квартала:	29:22:060409
Дата присвоения кадастрового номера:	26.03.2020

Ранее присвоенный государственный учетный номер:	данные отсутствуют
Местоположение:	Архангельская область, г. Архангельск, территориальный округ Майская горка, по ул. Ленина
Площадь:	29918 +/- 61
Кадастровая стоимость, руб.:	8760486.35
Кадастровые номера расположенных в пределах земельного участка объектов недвижимости:	данные отсутствуют
Кадастровые номера объектов недвижимости, из которых образован объект недвижимости:	29:22:060409:103
Кадастровые номера образованных объектов недвижимости:	данные отсутствуют
Категория земель:	Земли населенных пунктов
Виды разрешенного использования:	Обеспечение занятий спортом в помещениях
Сведения о кадастровом инженере:	5783, образованием двух земельных участков путем раздела земельного участка с кадастровым номером 29:22:060409:103, местоположение которого установлено относительно ориентира, расположенного в границах участка. Почтовый адрес ориентира: установлено относительно ориентира, расположенного за пределами участка. Ориентир производственная база. Участок находится примерно в 44 м от ориентира по направлению на север. Почтовый адрес ориентира: обл. Архангельская, г. Архангельск, ул. Ленина, дом 5, 9, 2020-02-11
Сведения о лесах, водных объектах и об иных природных объектах, расположенных в пределах земельного участка:	данные отсутствуют

полное наименование должности	подпись	инициалы, фамилия
-------------------------------	---------	-------------------

М.П.

Земельный участок			
вид объекта недвижимости			
Лист № 2 раздела 1	Всего листов раздела 1: 4	Всего разделов: 6	Всего листов выписки: 11
16.01.2023г. № КУВИ-001/2023-7320261			
Кадастровый номер:		29:22:060409:941	
Сведения о том, что земельный участок полностью расположен в границах зоны с особыми условиями использования территории, территории объекта культурного наследия, публичного сервитута:	<p>Земельный участок полностью расположен в границах зоны с реестровым номером 29:00-6.279 от 31.10.2020, ограничение использования земельного участка в пределах зоны: В границах зон затопления, подтопления, в соответствии с законодательством Российской Федерации о градостроительной деятельности отнесенных к зонам с особыми условиями использования территорий, запрещаются: 1) размещение новых населенных пунктов и строительство объектов капитального строительства без обеспечения инженерной защиты таких населенных пунктов и объектов от затопления, подтопления; 2) использование сточных вод в целях регулирования плодородия почв; 3) размещение кладбищ, скотомогильников, объектов размещения отходов производства и потребления, химических, взрывчатых, токсичных, отравляющих и ядовитых веществ, пунктов хранения и захоронения радиоактивных отходов; 4) осуществление авиационных мер по борьбе с вредными организмами. Водный Кодекс Российской Федерации (от 03.06.2006 г. № 74-ФЗ), вид/наименование: Граница зоны подтопления муниципального образования «Город Архангельск» (территориальные округа Октябрьский, Ломоносовский, Майская Горка, Варавино-Фактория), тип: Иная зона с особыми условиями использования территории, решения: 1. дата решения: 03.06.2006, номер решения: 74-ФЗ, наименование ОГВ/ОМСУ: Российская Федерация 2. дата решения: 18.04.2014, номер решения: 360, наименование ОГВ/ОМСУ: Правительство Российской Федерации 3. дата решения: 01.10.2020, номер решения: 96, наименование ОГВ/ОМСУ: Двинско-Печорское бассейновое водное управление Федерального агентства водных ресурсов Земельный участок полностью расположен в границах зоны с реестровым номером 29:00-6.283 от 11.01.2021, ограничение использования земельного участка в пределах зоны: запрещается размещать опасные производственные объекты, функционирование которых может повлиять на безопасность полетов воздушных судов (ст. 47 Воздушного кодекса РФ от 19.03.1997 г. № 60-ФЗ), вид/наименование: Приаэродромная территория аэропорта Васьково. Пятая подзона., тип: Охранная зона транспорта, дата решения: 02.03.2020, номер решения: 17-П, наименование ОГВ/ОМСУ: Архангельское МТУ Росавиации Земельный участок полностью расположен в границах зоны с реестровым номером 29:00-6.286 от 11.01.2021, ограничение использования земельного участка в пределах зоны: запрещается размещать объекты, способствующие привлечению и массовому скоплению птиц (ст. 47 Воздушного кодекса РФ от 19.03.1997 г. № 60-ФЗ), вид/наименование: Приаэродромная территория аэропорта Васьково. Шестая подзона., тип: Охранная зона транспорта, дата решения: 02.03.2020, номер решения: 17-П, наименование ОГВ/ОМСУ: Архангельское МТУ Росавиации Земельный участок полностью расположен в границах зоны с реестровым номером 29:00-6.285 от 11.01.2021, ограничения использования земельного участка в пределах зоны: ограничения указаны в ст. 47 Воздушного кодекса РФ от 19.03.1997 г. № 60-ФЗ, вид/наименование: Приаэродромная территория аэропорта</p>		
Сведения о том, что земельный участок полностью расположен в границах зоны с особыми условиями использования территории, территории объекта культурного наследия, публичного сервитута:	Васьково, тип: Охранная зона транспорта, дата решения: 02.03.2020, номер решения: 17-П, наименование ОГВ/ОМСУ: Архангельское МТУ Росавиации		

полное наименование должности	подпись	инициалы, фамилия

М.П.

Земельный участок			
вид объекта недвижимости			
Лист № 3 раздела 1	Всего листов раздела 1: 4	Всего разделов: 6	Всего листов выписки: 11
16.01.2023г. № КУВИ-001/2023-7320261			
Кадастровый номер:		29:22:060409:941	
Сведения о том, что земельный участок расположен в границах особой экономической зоны, территории опережающего социально-экономического развития, зоны территориального развития в Российской Федерации, игровой зоны:		данные отсутствуют	
Сведения о том, что земельный участок расположен в границах особо охраняемой природной территории, охотничьих угодий, лесничеств:		данные отсутствуют	
Сведения о результатах проведения государственного земельного надзора:		данные отсутствуют	
Сведения о расположении земельного участка в границах территории, в отношении которой утвержден проект межевания территории:		данные отсутствуют	
Условный номер земельного участка:		данные отсутствуют	
Сведения о принятии акта и (или) заключении договора, предусматривающих предоставление в соответствии с земельным законодательством исполнительным органом государственным органом власти или органом местного самоуправления, находящегося в государственной или муниципальной собственности земельного участка для строительства наемного дома социального использования или наемного дома коммерческого использования:		данные отсутствуют	
Сведения о том, что земельный участок или земельные участки образованы на основании решения об изъятии земельного участка и (или) расположенного на нем объекта недвижимости для государственных или муниципальных нужд:		данные отсутствуют	
Сведения о том, что земельный участок образован из земель или земельного участка, государственная собственность на которые не разграничена:		данные отсутствуют	
Сведения о наличии земельного спора о местоположении границ земельных участков:		данные отсутствуют	
Статус записи об объекте недвижимости:		Сведения об объекте недвижимости имеют статус "актуальные"	
Особые отметки:		Сведения об ограничениях права на объект недвижимости, обременениях данного объекта, не зарегистрированных в реестре прав, ограничений прав и обременений недвижимого имущества: вид ограничения (обременения): ограничения прав на земельный участок, предусмотренные статьей 56	

полное наименование должности	подпись	инициалы, фамилия

М.П.

Земельный участок			
вид объекта недвижимости			
Лист № 4 раздела 1	Всего листов раздела 1: 4	Всего разделов: 6	Всего листов выписки: 11
16.01.2023г. № КУВИ-001/2023-7320261			
Кадастровый номер:		29:22:060409:941	
		<p>Земельного кодекса Российской Федерации; срок действия: с 06.05.2021; реквизиты документа-основания: водный кодекс РФ от 03.06.2006 № 74-ФЗ выдан: Российская Федерация; постановление "О зонах затопления, подтопления" от 18.04.2014 № 360 выдан: Правительство Российской Федерации; приказ "Об определении границ зон затопления, подтопления в административных границах муниципального образования "город Архангельск", Архангельской области" от 01.10.2020 № 96 выдан: Двинско-Печорское бассейновое водное управление Федерального агентства водных ресурсов. вид ограничения (обременения): ограничения прав на земельный участок, предусмотренные статьей 56 Земельного кодекса Российской Федерации; срок действия: с 20.07.2021; реквизиты документа-основания: приказ "Об установлении приаэродромной территории аэродрома Васьково" от 02.03.2020 № 17-П выдан: Архангельское МТУ Росавиации. вид ограничения (обременения): ограничения прав на земельный участок, предусмотренные статьей 56 Земельного кодекса Российской Федерации; срок действия: с 29.12.2021; реквизиты документа-основания: приказ "Об установлении приаэродромной территории аэродрома Васьково" от 02.03.2020 № 17-П выдан: Архангельское МТУ Росавиации. вид ограничения (обременения): ограничения прав на земельный участок, предусмотренные статьей 56 Земельного кодекса Российской Федерации; срок действия: с 25.02.2022; реквизиты документа-основания: Приказ "Об установлении приаэродромной территории аэродрома Васьково" от 02.03.2020 № 17-П выдан: Архангельское МТУ Росавиации. Сведения, необходимые для заполнения раздела: 4 - Сведения о частях земельного участка, отсутствуют.</p>	
Получатель выписки:		Нетесова Ирина Владимировна, действующий(ая) на основании документа "" АДМИНИСТРАЦИЯ ГОРОДСКОГО ОКРУГА "ГОРОД АРХАНГЕЛЬСК"	

полное наименование должности	подпись	инициалы, фамилия

М.П.

Выписка из Единого государственного реестра недвижимости об объекте недвижимости
Сведения о зарегистрированных правах

Земельный участок			
вид объекта недвижимости			
Лист № 1 раздела 2	Всего листов раздела 2: 2	Всего разделов: 6	Всего листов выписки: 11
16.01.2023г. № КУВИ-001/2023-7320261			
Кадастровый номер:		29:22:060409:941	
1	Правообладатель (правообладатели):	1.1	Муниципальное образование "Город Архангельск"
2	Вид, номер, дата и время государственной регистрации права:	2.1	Собственность 29:22:060409:941-29/188/2020-1 26.03.2020 07:23:29
3	Сведения об осуществлении государственной регистрации сделки, права без необходимого в силу закона согласия третьего лица, органа:	3.1	данные отсутствуют
4	Ограничение прав и обременение объекта недвижимости:	не зарегистрировано	
5	Договоры участия в долевом строительстве:	не зарегистрировано	
6	Заявленные в судебном порядке права требования:	данные отсутствуют	
7	Сведения о возражении в отношении зарегистрированного права:	данные отсутствуют	
8	Сведения о наличии решения об изъятии объекта недвижимости для государственных и муниципальных нужд:	данные отсутствуют	
9	Сведения о невозможности государственной регистрации без личного участия правообладателя или его законного представителя:	данные отсутствуют	
10	Правопритязания и сведения о наличии поступивших, но не рассмотренных заявлений о проведении государственной регистрации права (перехода, прекращения права), ограничения права или обременения объекта недвижимости, сделки в отношении объекта недвижимости:	отсутствуют	

полное наименование должности	подпись	инициалы, фамилия
-------------------------------	---------	-------------------

М.П.

Земельный участок			
вид объекта недвижимости			
Лист № 2 раздела 2	Всего листов раздела 2: 2	Всего разделов: 6	Всего листов выписки: 11
16.01.2023г. № КУВИ-001/2023-7320261			
Кадастровый номер:		29:22:060409:941	
11	Сведения о невозможности государственной регистрации перехода, прекращения, ограничения права на земельный участок из земель сельскохозяйственного назначения:	данные отсутствуют	

полное наименование должности	подпись	инициалы, фамилия
-------------------------------	---------	-------------------

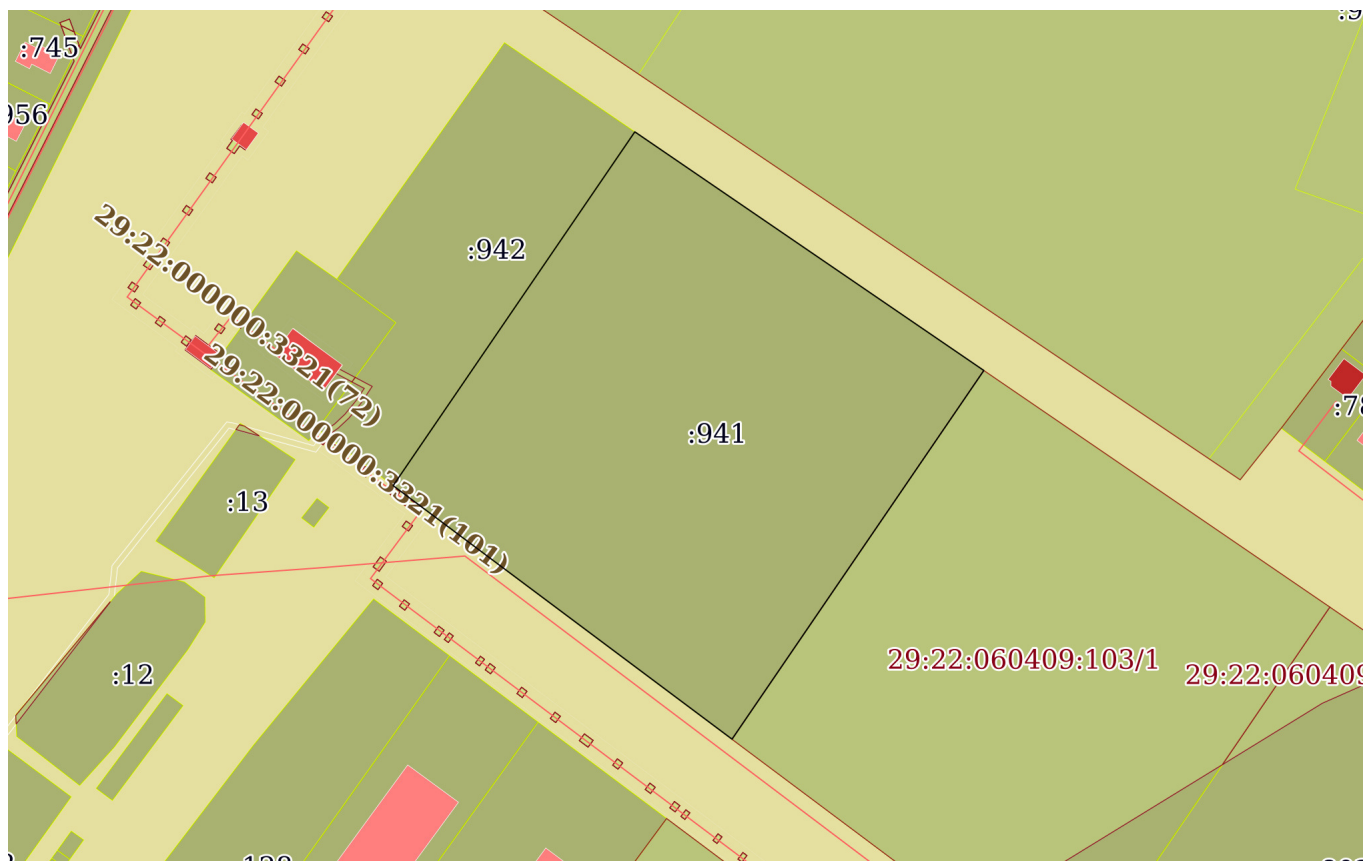
М.П.

Выписка из Единого государственного реестра недвижимости об объекте недвижимости

Описание местоположения земельного участка

Земельный участок			
вид объекта недвижимости			
Лист № 1 раздела 3	Всего листов раздела 3: 1	Всего разделов: 6	Всего листов выписки: 11
16.01.2023г. № КУВИ-001/2023-7320261			
Кадастровый номер:		29:22:060409:941	

План (чертеж, схема) земельного участка



Масштаб 1:3000	Условные обозначения:		
----------------	-----------------------	--	--

полное наименование должности	подпись	инициалы, фамилия

М.П.

Выписка из Единого государственного реестра недвижимости об объекте недвижимости

Описание местоположения земельного участка

Земельный участок			
вид объекта недвижимости			
Лист № 1 раздела 3.1	Всего листов раздела 3.1: 1	Всего разделов: 6	Всего листов выписки: 11
16.01.2023г. № КУВИ-001/2023-7320261			
Кадастровый номер:		29:22:060409:941	

Описание местоположения границ земельного участка							
№ п/п	Номер точки		Дирекционный угол	Горизонтальное проложение, м	Описание закрепления на местности	Кадастровые номера смежных участков	Сведения об адресах правообладателей смежных земельных участков
	начальная	конечная					
1	2	3	4	5	6	7	8
1	1.1.1	1.1.2	124°22.4'	170.03	данные отсутствуют	данные отсутствуют	данные отсутствуют
2	1.1.2	1.1.3	214°19.5'	179.57	данные отсутствуют	29:22:060409:103	данные отсутствуют
3	1.1.3	1.1.4	306°48.9'	170.2	данные отсутствуют	данные отсутствуют	данные отсутствуют
4	1.1.4	1.1.1	34°19.7'	172.33	данные отсутствуют	29:22:060409:942	данные отсутствуют

полное наименование должности	подпись	инициалы, фамилия

М.П.

Выписка из Единого государственного реестра недвижимости об объекте недвижимости

Описание местоположения земельного участка

Земельный участок			
вид объекта недвижимости			
Лист № 1 раздела 3.2	Всего листов раздела 3.2: 1	Всего разделов: 6	Всего листов выписки: 11
16.01.2023г. № КУВИ-001/2023-7320261			
Кадастровый номер:		29:22:060409:941	

Сведения о характерных точках границы земельного участка				
Система координат МСК-29				
Номер точки	Координаты, м		Описание закрепления на местности	Средняя квадратичная погрешность определения координат характерных точек границ земельного участка, м
	X	Y		
1	2	3	4	5
1	650071.32	2524866.54	Закрепление отсутствует	0.1
2	649975.32	2525006.88	Закрепление отсутствует	0.1
3	649827.02	2524905.62	Закрепление отсутствует	0.1
4	649929.01	2524769.36	Закрепление отсутствует	0.1
1	650071.32	2524866.54	Закрепление отсутствует	0.1

полное наименование должности	подпись	инициалы, фамилия

М.П.

Выписка из Единого государственного реестра недвижимости об объекте недвижимости

Сведения о частях земельного участка

Земельный участок			
вид объекта недвижимости			
Лист № 1 раздела 4.1	Всего листов раздела 4.1: 2	Всего разделов: 6	Всего листов выписки: 11
16.01.2023г. № КУВИ-001/2023-7320261			
Кадастровый номер:		29:22:060409:941	

Учетный номер части	Площадь, м2	Содержание ограничения в использовании или ограничения права на объект недвижимости или обременения объекта недвижимости
1	2	3
	Весь	вид ограничения (обременения): ограничения прав на земельный участок, предусмотренные статьей 56 Земельного кодекса Российской Федерации; Срок действия: не установлен; реквизиты документа-основания: водный кодекс РФ от 03.06.2006 № 74-ФЗ выдан: Российская Федерация; постановление "О зонах затопления, подтопления" от 18.04.2014 № 360 выдан: Правительство Российской Федерации; приказ "Об определении границ зон затопления, подтопления в административных границах муниципального образования "город Архангельск", Архангельской области" от 01.10.2020 № 96 выдан: Двинско-Печорское бассейновое водное управление Федерального агентства водных ресурсов; Содержание ограничения (обременения): В границах зон затопления, подтопления, в соответствии с законодательством Российской Федерации о градостроительной деятельности отнесенных к зонам с особыми условиями использования территорий, запрещаются: 1) размещение новых населенных пунктов и строительство объектов капитального строительства без обеспечения инженерной защиты таких населенных пунктов и объектов от затопления, подтопления; 2) использование сточных вод в целях регулирования плодородия почв; 3) размещение кладбищ, скотомогильников, объектов размещения отходов производства и потребления, химических, взрывчатых, токсичных, отравляющих и ядовитых веществ, пунктов хранения и захоронения радиоактивных отходов; 4) осуществление авиационных мер по борьбе с вредными организмами. Водный Кодекс Российской Федерации (от 03.06.2006 г. № 74-ФЗ); Реестровый номер границы: 29:00-6.279; Вид объекта реестра границ: Зона с особыми условиями использования территории; Вид зоны по документу: Граница зоны подтопления муниципального образования «Город Архангельск» (территориальные округа Октябрьский, Ломоносовский, Майская Горка, Варавино-Фактория); Тип зоны: Иная зона с особыми условиями использования территории
	Весь	вид ограничения (обременения): ограничения прав на земельный участок, предусмотренные статьей 56 Земельного кодекса Российской Федерации; Срок действия: не установлен; реквизиты документа-основания: приказ "Об установлении приаэродромной территории аэродрома Васьково" от 02.03.2020 № 17-П выдан: Архангельское МТУ Росавиации; Содержание ограничения (обременения): запрещается размещать опасные производственные объекты, функционирование которых может повлиять на безопасность полетов воздушных судов (ст. 47 Воздушного кодекса РФ от 19.03.1997 г. № 60-ФЗ); Реестровый номер границы: 29:00-6.283; Вид объекта реестра границ: Зона с особыми условиями использования территории; Вид зоны по документу: Приаэродромная территория аэропорта Васьково. Пятая подзона.; Тип зоны: Охранная зона транспорта

полное наименование должности	подпись	инициалы, фамилия
-------------------------------	---------	-------------------

М.П.

Земельный участок			
вид объекта недвижимости			

Лист № 2 раздела 4.1	Всего листов раздела 4.1: 2	Всего разделов: 6	Всего листов выписки: 11
----------------------	-----------------------------	-------------------	--------------------------

16.01.2023г. № КУВИ-001/2023-7320261

Кадастровый номер: 29:22:060409:941

	Весь	вид ограничения (обременения): ограничения прав на земельный участок, предусмотренные статьей 56 Земельного кодекса Российской Федерации; Срок действия: не установлен; реквизиты документа-основания: приказ "Об установлении приаэродромной территории аэродрома Васьково" от 02.03.2020 № 17-П выдан: Архангельское МТУ Росавиации; Содержание ограничения (обременения): запрещается размещать объекты, способствующие привлечению и массовому скоплению птиц (ст. 47 Воздушного кодекса РФ от 19.03.1997 г. № 60-ФЗ); Реестровый номер границы: 29:00-6.286; Вид объекта реестра границ: Зона с особыми условиями использования территории; Вид зоны по документу: Приаэродромная территория аэропорта Васьково. Шестая подзона.; Тип зоны: Охранная зона транспорта
	Весь	вид ограничения (обременения): ограничения прав на земельный участок, предусмотренные статьей 56 Земельного кодекса Российской Федерации; Срок действия: не установлен; реквизиты документа-основания: Приказ "Об установлении приаэродромной территории аэродрома Васьково" от 02.03.2020 № 17-П выдан: Архангельское МТУ Росавиации; Содержание ограничения (обременения): ограничения указаны в ст. 47 Воздушного кодекса РФ от 19.03.1997 г. № 60-ФЗ; Реестровый номер границы: 29:00-6.285; Вид объекта реестра границ: Зона с особыми условиями использования территории; Вид зоны по документу: Приаэродромная территория аэропорта Васьково; Тип зоны: Охранная зона транспорта

полное наименование должности	подпись	инициалы, фамилия

М.П.